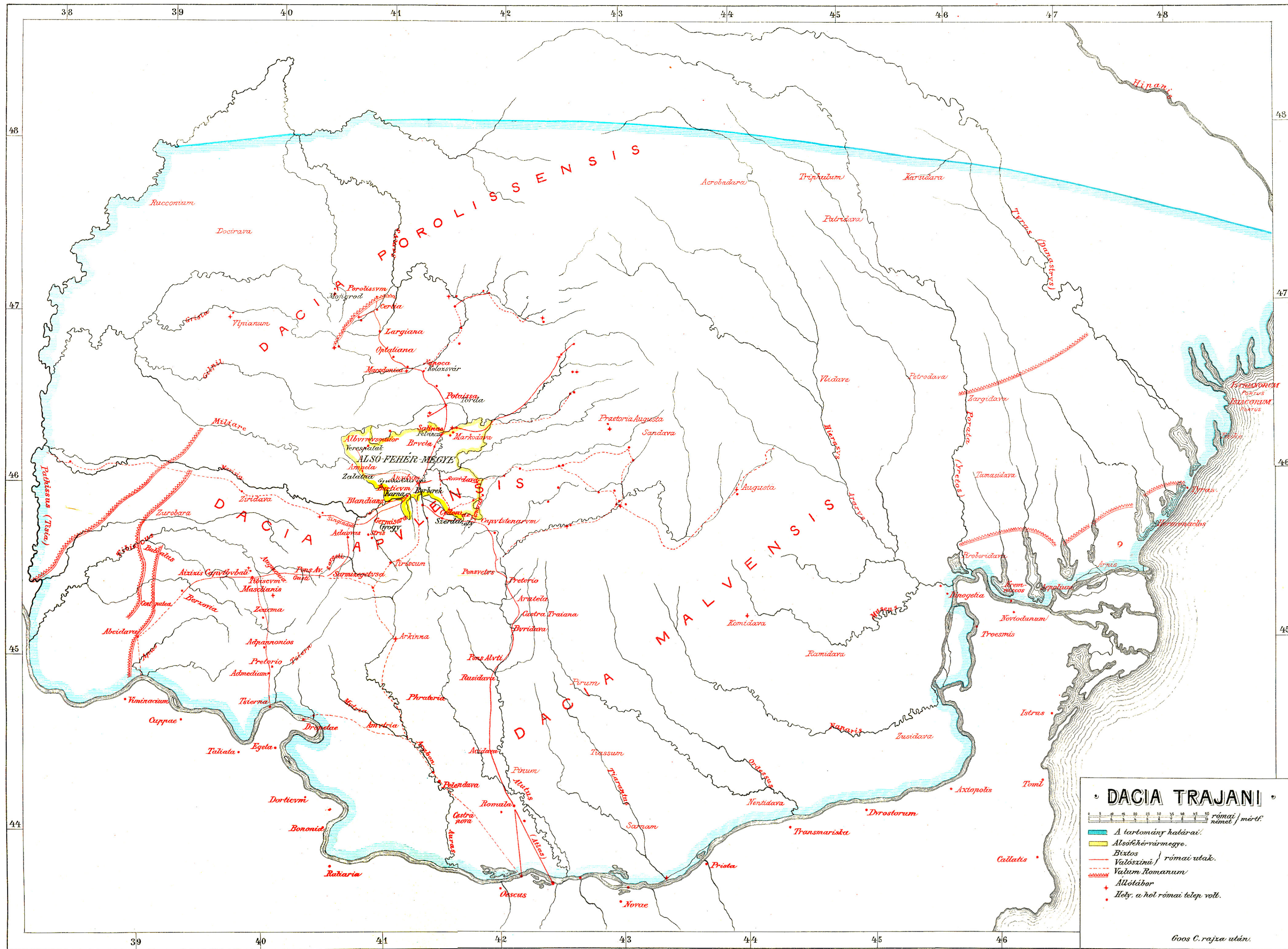


A számok 1-34-ig jelöli azon helyeket, melyeken római maradványok találtak.

Tervezte: D^r Czerni B.

Az általunk használt példány sérült, a teljes szöveg a következő:
 A számok 1-34-ig jelölik azon helyeket, melyeken római maradványok találtak.



I. TÁBLA.

Alsófehér vármegye Monografiája.-D^oCSERNI: Római kor.

ALSÓ-FEHÉR MEGYE.

TORDA - ARANYOS - M E G Y E

H U N Y A D


K I S - K Ü K Ü L L Ő M.

N A G Y - K Ü K Ü L L Ő M.

S Z E B E N M E G Y E

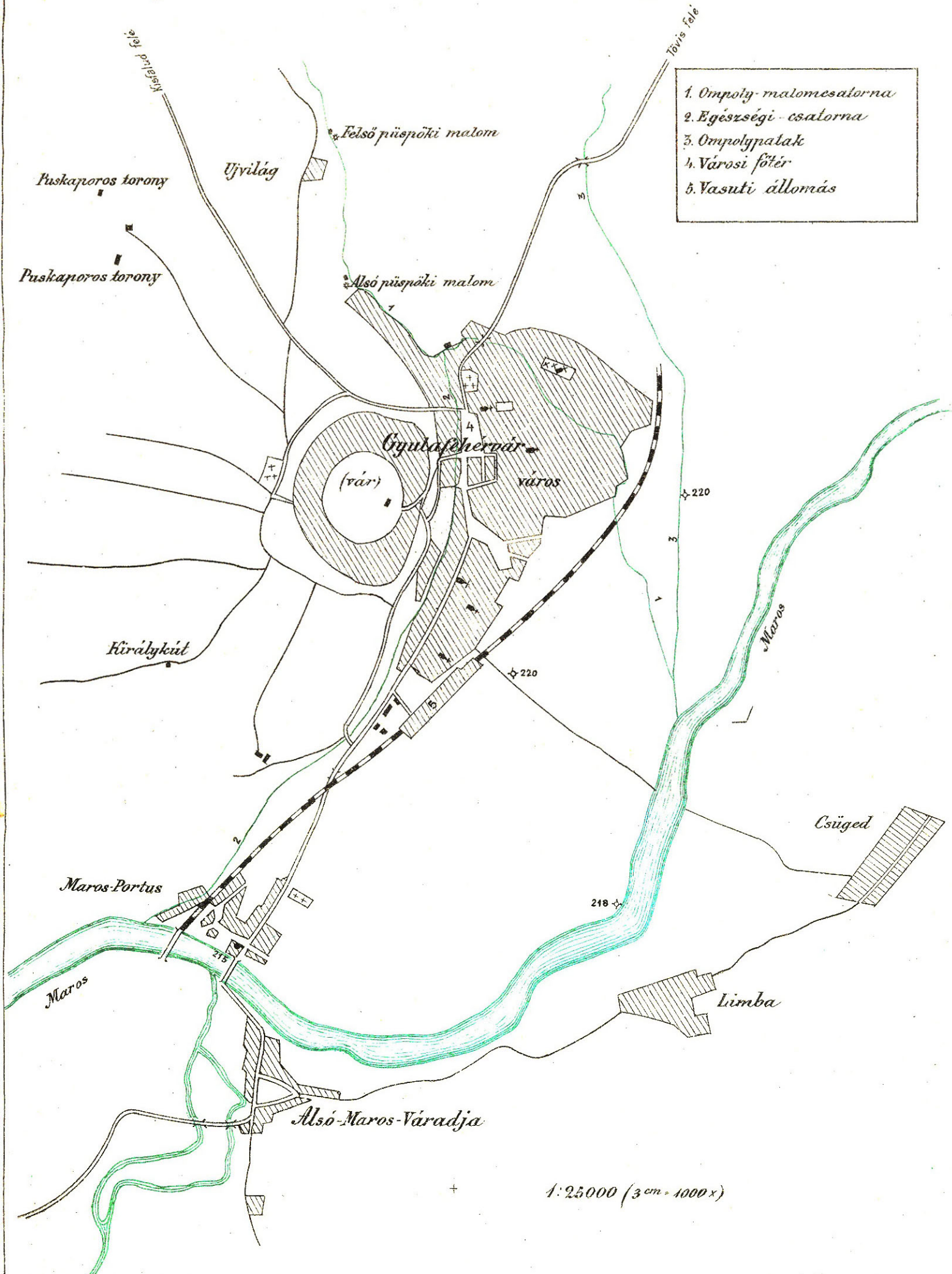
- Helység, melynek környékén csak a római hódítás előtti időkből való leletek fordultak elő.
 - Helység, melynek környékén úgy a római hódítás korából, valamint az azelőtti időkből is fordultak elő leletek.
 - Helység, melynek környékén csak a római hódítás korából való leletek fordultak elő.
- Tervezte: Dr. Cserni. B.

Mérték 1 : 300 000.





Gyulafehérvár és legközelebbi környéke!



1. Ompoly-malomesatorna
2. Egészségi-csatorna
3. Ompolygatak
4. Városi főtér
5. Vasuti állomás

1:25000 (3 cm = 1000 x)

APULUMI MARADVÁNYOK

Az 1888^{ki} december 1^{től} az 1900 május 31^{ig}

feltárt

RÓMAI FÜRDŐ, TEMPLOM és SZOMSZÉDÉPÜLETEINEK ALAPFALAI

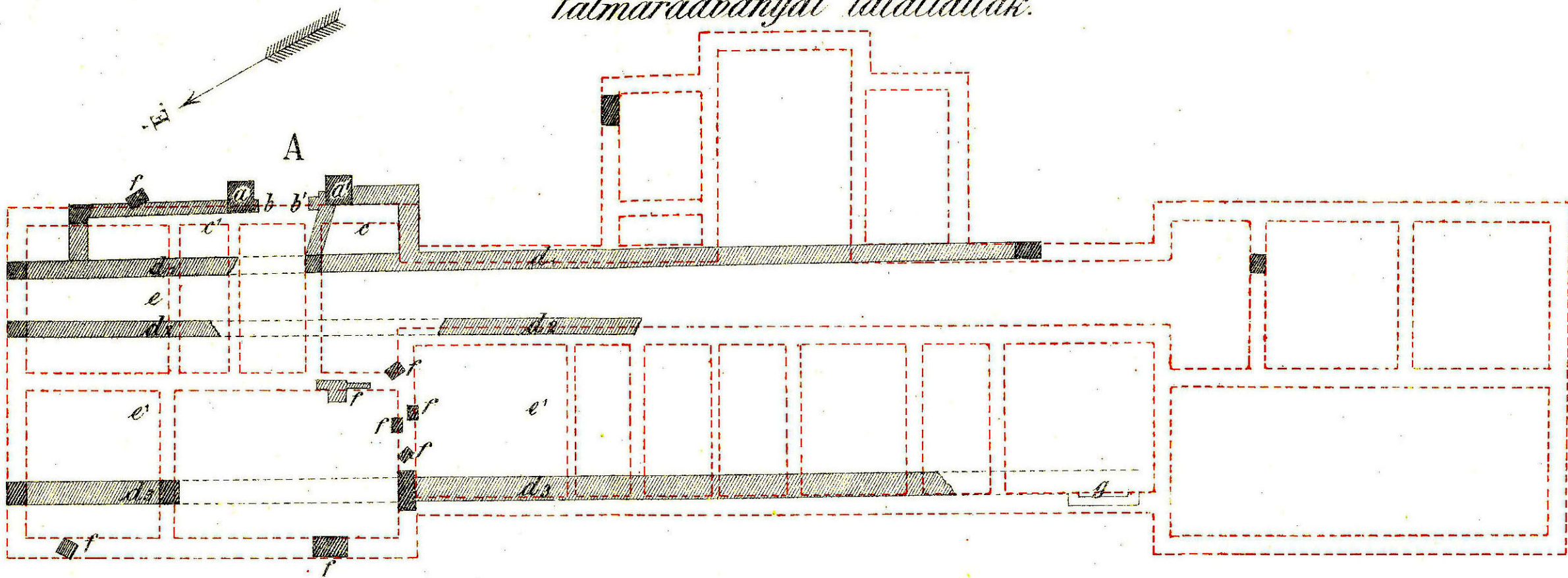
Felmérte és rajzolta

D^r Cserni Béla



- | | |
|-----------|----------------|
| A Kapu | a Kölépcső |
| B Udvar | b Csatorna |
| C Istálló | c Kővezet |
| D Lakház | d Téglasor |
| E Szín | e Hemence |
| F Kert | f Oszlop |
| | g Utcza |
| | h Fürdőmedence |

*A cs. és kir. hidászati laktanya, mely alatt az apulumi castrum
falmaradványai találtattak.*



A főbejárat.

a-a' falerősítés.

b-b' kapusarkok.

c-c' őrszobák.

d-d' falak.

e-e' feltöltés.

f egyes szabálytalanul heverő falrészec.

g közkoporsó födele.

----- a mostani épület.