Melléklet
Príloha

Táblázatok, térképek
Tabuľky, mapy

Melléklet – Príloha

1. sz. táblázat / Tabulka č. 1:
Magyarország lakosságának anyanyelvi megoszlása
1880–1910 között

Klasifikácia uhorského obyvateľstva
podľa materinského jazyka v rokoch 1880–1910

	1880*		1890*		1900**		1910**	
	1000 fő v tis.	%	1000 fő v tis.	%	1000 fő v tis.	%	1000 fő v tis.	%
Magyar Maďari	6 404	46,7	7 357	48,6	8 649	51,5	9 938	54,6
Román Rumuni	2 403	17,5	2 589	17,1	2 798	16,7	2 948	16,2
Szlovák Slováci	1 855	13,5	1 897	12,5	2 002	11,9	1 946	10,7
Német Nemci	1 870	13,6	1 989	13,1	1 997	11,9	1 901	10,4
Szerb-Horvát Srbo-Chorváti	632	4,6	495	3,3	520	3,1	549	3,0
Szlovén Slovinci	63	0,5	71	0,5	77	0,5	75	0,4
Cigány Rómovia	79	0,6	92	0,6	54	0,3	109	0,6
Egyéb Ostatní	69	0,5	91	0,5	92	0,6	103	0,6
Összes Celkom	13 729		15 133		16 799		18 215	

Forrás / Prameň: A Magyar Szent Korona országainak 1910. évi népszámlálása. VI. rész (Sčítanie ľudu krajín Uhorskej svätej koruny v roku 1910. VI. časť). Magyar Statisztikai Közlemények (Uhorské štatistické vestníky). Új Sorozat. Zv. 64. Budapest 1920.

* polgári népesség / mestské obyvateľstvo;
** polgári népesség / mestské obyvateľstvo;

2. sz. táblázat / Tabuľka č. 2:
A szlovák régió nemzetiségi összetételének alakulása
1880–1910 között*

Vývin národnostného zloženia slovenského regiónu
v rokoch 1880–1910*

Anyanyelv Materinský jaz.	1880	1890	1900	1910
szlovák slovenský	1 612 989 (58,2%)	1 654 652 (56,6%)	1 742 073 (55,3%)	1 708 592 (51,4%)
magyar maďarský	762 024 (27,5%)	859 351 (29,4%)	1 008 538 (32,0%)	1 189 262 (35,7%)
német nemecký	249 993 (9,0%)	246 582 (8,4%)	224 645 (7,2%)	210 403 (6,3%)
rutén rusínsky	123 747 (4,4%)	130 432 (4,5%)	138 632 (4,4%)	152 358 (4,6%)
egyéb iné	23 942 (0,9%)	30 571 (1,1%)	35 603 (1,1%)	67 648 (2,0%)
Összesen: Spolu:	2 772 695	2 921 588	3 149 491	3 328 263

Forrás / Prameň: A Magyar Szent Korona országainak 1910. évi népszámlálása. VI. rész (Sčítanie ľudu krajín Uhorskej svätej koruny v roku 1910. VI. časť). Magyar Statisztikai Közlemények (Uhorské štatistické vestníky). Új Sorozat. Zv. 64. Budapest 1920, s. 114–119.

* Pozsony, Nyitra, Trencsén, Árva, Turóc, Bars, Zólyom, Liptó, Hont, Nógrád, Gömör, Szepes, Sáros, Abaúj-Torna, Zemplén és Ung vármegyék összesített adatai alapján.

* Na základe sčítania údajov z Bratislavskej, Nitrianskej, Trenčianskej, Oravskej, Turčianskej, Tekovskej, Zvolenskej, Liptovskej, Hontianskej, Novohradskej, Gemerskej, Spišskej, Šarišskej, Abovsko-Turnianskej, Zemplínskej a Užskej župy.

3. sz. táblázat / Tabuľka č. 3:
A szlovák régió nemzetiségi viszonyai 1900–1910 között*

Národnostné pomery v slovenskom regióne v rokoch 1900–1910

Megye Župa	Összlakosság Obyvateľstvo		Növekedés Nárast 1900–1910 %
	1900	1910	
Árva*/Oravská	85 009	78 745	–7,4
Bars/Tekovská	165 122	178 500	8,1
Hont/Hontianska	114 359	117 256	1,3
Liptó*/Liptovská	82 159	86 906	5,8
Nógrád/Novohradská	239 097	261 517	9,4
Nyitra/Nitrianska	428 296	457 455	6,8
Pozsony/Bratislavská	301 635	311 527	6,1
Trencsén*/Trenčianska	287 665	310 437	7,9
Turóc*/Turčianska	51 956	55 703	7,2
Zólyom*/Zvolenská	124 420	133 653	7,4
Abauj-Torna/Abovsko-Turnianska	153 360	158 077	2,9
Gömör/Gemerská	183 784	188 098	2,4
Sáros*/Šarišská	174 470	174 620	0,1
Szepes*/Spišská	172 091	172 867	0,5
Ung/Užská	153 266	162 089	5,8
Zemplén/Zemplínska	327 993	343 194	4,6
Pozsony város Bratislava mesto	65 867	78 223	18,6
Selmec és Bélabánya Banská Štiavnica	16 375	15 185	–7,3
Kassa/Košice	40 102	44 211	10,2
Összesen: Spolu:	3 167 026	3 328 263	5,0
Magyarország*** Uhorsko	16 838 255	18 264 533	8,5

* A Magyar Statisztikai Közlemények 61. és 67. köt. alapján; csak magyar–szlovák relációban

** 1910-ben az északi határ mentén élő goral tájszólást beszélőket az egyéb kategóriában tüntették fel, a szlovákok számából 20% az ő arányszámukat növelte.

*** Horvát–Szlavónország nélkül.

**** Ez az egész országban 547 136, a szlovák régióban 300 584 főt jelentett. Erre vonatkozóan l. KOVÁCS ALAJOS: A nyelvismeret mint a nemzetiségi statisztika ellenőrzője. Magyar Statisztikai Szemle 1928.

	Szlovákok Slováci		Magyarok Maďari		Szlovákul tudó magyar Maďari hovoriaci po slov. 1910 (%)	Magyarul tudó szlovák Slováci hovoriaci po maď. 1910 (%)	Kivándorló szlovák Vysťahovaní Slováci 1899–1913	
	1900	1910	1900	1910				
	%		%					%
	94,7	75,1**	1,8	2,5	75,0	6,8	14 648	98,3
	57,5	54,8	31,7	34,8	40,9	24,8	3 341	75,3
	39,5	36,8	54,5	57,1	18,0	28,6	4 070	74,0
	92,5	89,9	3,3	5,0	65,7	8,9	12 251	97,2
	26,9	22,3	70,5	75,6	15,6	34,7	7 071	47,0
	73,0	71,0	18,8	22,6	41,9	15,6	33 031	93,4
	51,0	49,5	39,7	42,3	18,6	11,5	12 044	83,7
	92,7	91,8	2,8	4,3	68,8	7,5	23 560	97,4
	73,6	69,0	4,2	10,0	58,5	14,1	9 596	93,1
	89,3	84,8	7,2	12,4	71,3	16,5	9 139	96,3
	22,9	18,7	73,0	78,0	20,2	36,1	44 258	27,3
	40,6	38,4	56,4	58,5	15,7	36,5	30 958	56,7
	66,0	58,3	6,1	10,4	72,1	14,2	50 390	82,5
	57,9	56,2	6,2	10,8	53,8	9,9	46 007	75,8
	28,0	22,4	30,0	33,2	21,7	28,4	45 657	40,6
	32,4	27,1	53,1	56,5	16,4	19,6	82 584	53,5
	16,3	14,9	30,5	40,6	27,9	41,0	1 480	8,8
	74,0	55,0	19,9	41,8	41,6	57,9	362	83,1
	23,1	14,8	66,3	75,0	41,2	56,8	4 390	16,6
	55,3	51,4	32,0	35,7	25,3	16,5	429 761	66,8
	11,9	10,7	51,4	54,5	2,9****	21,4	1 195 236	25,0

* Na základe 61. a 67. zväzku Uhorských štatistických vestníkov; iba v slovensko-maďarských reláciách.

** V roku 1910 boli obyvatelia hovoriaci goralským nárečím, ktorí žili pozdĺž severnej hranice, zaradení do kategórie iní, ich pomer zvyšovalo 20 % Slovákov.

*** Bez Chorvátska–Slavónie.

**** V celej krajine toto číslo predstavovalo 547 136, v slovenskom regióne 300 584 obyvateľov. V tejto súvislosti pozri KOVÁCS, ALAJOS: A nyelvismeret mint a nemzetiségi statisztika ellenőrzője (Znalosť jazyka ako kontrolór národnostnej štatistiky). Magyar Statisztikai Szemle 1928.

4. sz. táblázat / Tabuľka č. 4:

A szlovák régió magyar többségűvé vált városainak nemzetiségi összetétele 1880–1910 között

Národnostné zloženie miest slovenského regiónu, v ktorých nadobudli majoritu Maďari, v rokoch 1880–1910

Város Mesto	Év Rok	Lakosok Obyv.	Szlovákok Slováci	%	Magyarok Maďari	%	Németek Nemci	%	Egyéb Iní	%	Ebből zsidók Z toho Židia	%
1. Kassa 1. Košice	1880	26 097	10 674	40,9	10 387	39,8	4 358	16,7	678	2,6	2 846	10,9
	1890	28 884	9 713	33,6	14 421	49,9	3 891	13,5	859	3,0	3 306	11,4
	1900	40 102	9 244	22,9	25 996	66,3	3 446	8,1	1 416	3,5	5 276	13,2
	1910	44 211	6 574	14,8	33 350	75,4	3 189	7,2	778	2,5	6 723	15,2
2. Nyitra 2. Nitra	1880	12 033	4 780	39,7	3 403	28,3	3 743	31,1	107	0,9	3 501	29,0
	1890	13 538	5 205	38,5	5 002	37,0	3 234	23,9	97	0,7	3 757	27,8
	1900	15 169	5 538	36,2	7 219	47,7	2 312	15,5	100	0,7	3 674	24,2
	1910	16 419	4 929	30,0	9 754	59,4	1 636	10,0	100	0,6	3 674	22,4
3. Besztercebánya 3. Banská Bystrica	1880	7 159	4 460	62,3	1 196	16,7	1 434	20,0	69	1,0	561	7,8
	1890	7 958	4 229	56,6	1 799	24,0	1 389	18,6	68	0,9	829	11,1
	1900	9 264	4 852	51,7	3 132	34,7	1 179	12,9	101	1,1	1 025	11,1
	1910	10 776	4 388	40,7	5 261	48,8	879	8,2	248	2,3	1 260	11,7
4. Zólyom 4. Zvolen	1880	4 083	2 938	72,0	658	16,1	430	10,5	57	1,4	304	8,1
	1890	5 125	3 590	70,1	1 057	20,6	418	8,2	60	1,2	382	7,5
	1900	7 173	4 391	61,3	2 173	30,2	509	7,1	100	1,4	584	8,1
	1910	8 799	3 579	40,7	4 973	56,5	209	2,4	38	0,4	611	6,9

Város Mesto	Év Rok	Lakosok Obyv.	Szlovákok Slováci	%	Magyarok Maďari	%	Németek Nemci	%	Egyéb Iní	%	Ebből zsidók Z toho Židia	%
	1880	5 592	1 324	23,7	372	6,7	3 848	68,8	48	0,9	45	0,8
5. Dobsina	1890	4 643	1 252	27,0	335	7,2	2 997	64,6	59	1,3	87	1,9
5. Dobšiná	1900	5 115	1 509	29,5	746	14,5	2 790	54,6	70	1,4	110	2,2
	1910	5 029	1 503	29,9	1 739	34,6	1 688	33,6	99	2,0	146	2,9
	1880	2 730	1 470	53,9	1 168	42,7	57	2,1	35	1,3	96	3,5
6. Jolsva	1890	2 419	1 249	51,7	1 092	45,1	39	1,6	39	1,6	111	4,6
6. Jelšava	1900	2 790	565	19,8	2 167	78,1	31	1,1	70	1,4	165	5,9
	1910	2 846	449	15,8	2 289	80,4	42	1,5	66	2,3	212	7,4
	1880	1 897	1 630	86,0	212	11,2	49	2,6	6	0,3	14	0,7
7. Nagyrőce	1890	1 817	1 474	81,1	299	16,5	34	1,9	10	0,6	14	0,8
7. Revúca	1900	1 812	933	51,6	844	46,6	30	1,6	5	0,3	100	5,5
	1910	1 925	884	45,9	1 000	51,9	37	1,9	4	0,2	129	6,7

5. *sz. táblázat / Tabuľka č. 5:*
A szlovák régió fontosabb nem magyar többségű városainak anyanyelvi megoszlása 1880–1910 között

Rozdelenie obyvateľstva vo významnejších mestách slovenského regiónu s nemaďarskou majoritou v rokoch 1880–1910

Város Mesto	Év Rok	Lakosok Obyv.	Szlovákok Slováci	%	Magyarok Maďari	%	Németek Nemci	%	Egyéb Iní	%	Ebből zsidók Z toho Židia %	
1. Selmec- és	1880	15 265	12 075	79,1	1 542	10,1	1 572	10,3	76	0,5	219	1,4
Bélabánya	1890	15 280	11 483	75,1	2 534	16,6	1 186	7,8	77	0,5	334	2,2
1. Banská	1900	16 375	12 116	74,0	3 253	19,9	918	5,6	88	0,5	527	3,2
Štiavnica	1910	15 185	8 341	54,9	6 340	41,7	453	3,0	51	0,3	527	3,5
	1880	48 006	7 537	15,7	7 537	15,7	31 492	65,6	1 440	3,0	4 966	10,3
2. Pozsony	1890	52 411	8 709	16,6	10 433	19,9	31 404	59,9	1 865	3,6	5 396	10,3
2. Bratislava	1900	65 867	10 715	14,6	20 102	30,5	33 202	52,2	1 848	2,8	7 110	10,8
	1910	78 223	11 673	14,9	31 705	40,5	32 790	41,9	1 638	2,6	8 207	10,5
	1880	3 945	1 247	31,6	249	6,3	2 411	61,1	38	1,0	229	2,7
3. Körmöcbánya	1890	4 235	1 394	32,8	479	11,3	2 319	54,8	43	1,0	223	2,4
3. Kremnica	1900	4 306	1 485	34,5	858	19,9	1 950	45,3	13	0,3	290	6,7
	1910	4515	1 482	32,8	1 501	32,2	1 514	33,5	17	0,4	297	6,6
	1880	3 247	2 708	80,4	237	7,0	283	8,4	19	0,6	460	7,2
4. Rózsahegy	1890	6 879	5 987	87,0	383	5,6	441	6,4	68	1,0	547	8,0
4. Ružomberok	1900	8 198	6 983	86,9	630	7,8	459	5,7	126	1,5	693	8,5
	1910	12 249	8 340	68,1	1 735	14,2	1 031	8,4	1 144	9,3	1 063	8,7

Város Mesto	Év Rok	Lakosok Obyv.	Szlovákok Slováci	%	Magyarok Maďari	%	Németek Nemci	%	Egyéb Iní	%	Ebből zsidók Z toho Židia	%
5. Nagyszombat 5. Trnava	1880	10 824	6 287	58,1	1 596	14,8	2 861	26,4	80	0,7	1 325	12,2
	1890	11 500	6 564	57,1	1 625	14,2	3 154	27,4	157	1,4	1 558	13,6
	1900	13 181	7 246	56,9	3 124	22,8	2 564	19,1	247	1,9	1 715	13,0
	1910	15 163	8 032	53,0	4 593	30,3	2 280	15,0	258	1,7	2 126	14,0
6. Trencsén 6. Trenčín	1880	4 402	2 487	56,5	635	14,4	1 208	27,4	72	1,6	1 110	25,2
	1890	6 075	2 417	47,4	1 698	33,3	926	18,2	59	1,2	1 198	23,5
	1900	7 011	3 715	49,0	2 074	32,6	1 083	16,3	139	2,0	1 275	18,2
	1910	7 805	3 676	47,1	2 997	38,4	925	11,8	207	2,6	1 301	16,7
7. Bártfa 7. Bardejov	1880	4 884	3 940	80,7	223	4,6	666	13,6	55	1,1	1 113	22,8
	1890	5 069	3 294	65,0	358	7,1	1 188	23,4	229	4,5	1 125	22,2
	1900	6 102	3 234	53,1	997	16,3	1 721	28,2	150	2,5	1 715	28,1
8. Lőcse 8. Levoča	1880	6 603	3 542	53,6	654	10,0	2 247	34,0	160	2,4	399	6,0
	1890	6 318	3 175	50,3	1 056	16,7	1 939	30,7	148	2,3	416	6,6
	1900	7 866	3 633	53,1	1 670	22,1	1 755	23,8	808	10,3	709	9,0
	1910	7 528	3 094	41,1	2 410	32,0	1 377	18,3	647	8,6	718	9,5
9.Zsolna 9. Žilina	1880	3 244	2 273	70,1	256	7,9	589	18,2	126	3,9	619	19,1
	1890	4 117	2 557	62,1	638	15,5	837	20,3	85	2,1	747	18,1
	1900	5 633	3 242	57,6	1 231	21,9	1 059	18,8	101	1,8	1 024	18,2
	1910	9 179	4 954	54,0	2 336	25,5	1 463	15,9	426	4,6	1 467	16,0

Város Mesto	Év Rok	Lakosok Obyv.	Szlovákok Slováci	%	Magyarok Maďari	%	Németek Nemci	%	Egyéb Iní	%	Ebből zsidók Z toho Židia	%
10. Alsókubin 10. Dolný Kubín	1880	1 546	1 088	70,4	67	4,3	324	21,0	67	4,3	431	27,9
	1890	1 674	997	59,6	359	21,4	298	17,8	20	1,2	394	23,5
	1900	1 821	1 055	57,9	471	25,9	245	13,4	50	2,7	394	21,6
11. Turócszentmárton 11. Martin	1880	2 341	1 766	75,4	100	4,3	367	15,7	108	4,6	433	18,5
	1890	3 357	2 501	74,5	421	12,5	351	10,5	84	2,5	464	13,8
	1900	4 113	2 720	66,1	934	22,7	392	9,5	67	1,6	604	14,7
12. Liptószentmiklós 12. Liptovský Mikuláš	1880	1 777	677	38,1	180	10,1	862	48,5	58	3,3	932	52,4
	1890	2 993	1 619	54,1	642	21,4	690	23,1	42	1,4	983	32,8
	1900	3 251	1 656	50,9	900	27,7	655	20,1	40	1,2	985	30,3

A 4–5. sz. táblázat forrásai / Pramene tab. č. 4 a 5: A magyar városok statisztikai évkönyve (Štatistická ročenka uhorských miest). Budapest 1920. – Magyar Statisztikai Közlemények (Uhorské štatistické vestníky). Új Sorozat. Zv. 64. Budapest 1920.

6. *sz. táblázat / Tabuľka č. 6:*
A szlovák régió elemi népiskoláinak oktatási nyelve 1876–1913 között

Vyučovací jazyk na ľudových školách cv slovenskom regióne v rokoch 1876–1913

Vármegye Župa	Szlovák (szlovák–magyar) Slovenský (slov–maď.)					Magyar Maďarský				
	1876	1895	1901	1908	1913	1876	1895	1901	1908	1913
Pozsony/Bratis.	137	118	106	78	77	104	196	198	240	245
Nyitra/Nitrianska	313	247	234	70	52	43	204	240	402	433
Trencsén/Trenč.	257	272	260	77	34	3	105	115	280	323
Turóc/Turčianska	61	57	47	28	25	7	19	22	44	46
Árva/Oravská	93	99	88	69	60	2	3	16	42	50
Liptó/Liptovská	95	86	84	73	64	–	18	17	30	34
Bars/Tekovská	102	96	76	6	–	63	108	126	201	221
Hont/Hontianska	94	78	80	15	14	76	97	95	172	170
Zólyom/Zvolen.	147	141	128	30	–	5	29	38	134	140
Nógrád/ Novohradská	132	81	69	–	–	167	230	234	313	322
Gömör-Kishont Gemer.-malahont.	147	115	77	3	2	152	193	218	307	301
Szepes/Spišská	128	131	131	44	26	–	17	16	164	182
Sáros/Šarišská	141	122	109	6	–	–	32	67	228	264
Abauj-Torna Abov.-Turn.	36	28	10	–	–	236	242	256	280	285
Zemplén/Zempl.	133	98	70	3	–	178	296	304	415	462
Összesen: Spolu:	2 016	1 769	1 569	502	354	1 036	1 789	1 963	3 252	3 478

Forrás / Prameň: POTEMRA, MICHAL: Školská politika madarských vlád na Slovensku na rozhraní 19. a 20. storočia. HČ (26) 1978, s. 497–536.

7. sz. táblázat / Tabuľka č. 7:

Magyarország és a szlovák régió 16 vármegyéjének nemzetiségi mérlege 1880–1910 között

Národnostná bilancia v Uhorsku a v 16 župách slovenského regiónu v rokoch 1880–1910

	Német Nemci	Szlovák /Ö/ Slováci/S/	Szlovák /R/ Slováci /R/	Román Rumuni	Rutén Rusíni	Délszláv Juhosl.	Egyéb Ostat.	Össz. nem magyar Maďari spolu
Természetes szaporulat 1880–1910 Prirodzený nárast obyvateľstva 1880–1910	653	752	621	725	198	239	64	2631
Migrációs veszteség Vysťahovalecké straty	–140	–370	–308	–150	–60	–33	80	–673
Tényleges népességnövekedés Skutočný nárast obyvateľstva	14	82	91	530	110	102	63	901
Asszimilációs veszteség Asimilačné straty	–499	–300	–217	–45	–28	–104	–81	–1057
Az adott nyelvközösséghez tartozó, de elmagyarosodott zsidók száma Pomaďarčení Židia patriaci k danému spoločenstvu	104	24	24	11	18	–	30	187
Asszimilációs veszteség Asimilačné straty	–395	–276	–193	–34	–10	–104	–51	–870
Az asszimilációs veszteség az 1880. évi polgári népesség százalékában Percentuálna asimilačná strata mestského obyvateľstva v r. 1880	21,1	14,8	11,8	1,4	2,8	12,1	34,5	11,8

Szlovák /Ö/ – az összes magyarországi szlovák anyanyelvű lakost számítva.
Szlovák /R/ – a „szlovák régió” 16 vármegyéjének területén élő szlovák anyanyelvű lakosokat számítva.

Slováci (S) – všetci obyvatelia so slovenskou materinskou rečou.
Slováci (R) – obyvatelia so slovenskou materinskou rečou žijúci na území 16 žúp slovenského regiónu.

Forrás / Prameň: KATUS, LÁSZLÓ: The Status of Ethnic Minorities in Hungary During the Age of Dualism (1867–1918). In: HIDAS, PETER I. (ed.): Minorities and the Law. Toronto 1986.

1. sz. térkép / Mapa č. 1:
A tervezett felső-magyarországi szláv kerület térképvázlata (1861)

Mapa plánovaného hornouhorského slovenského Okolia (1861)

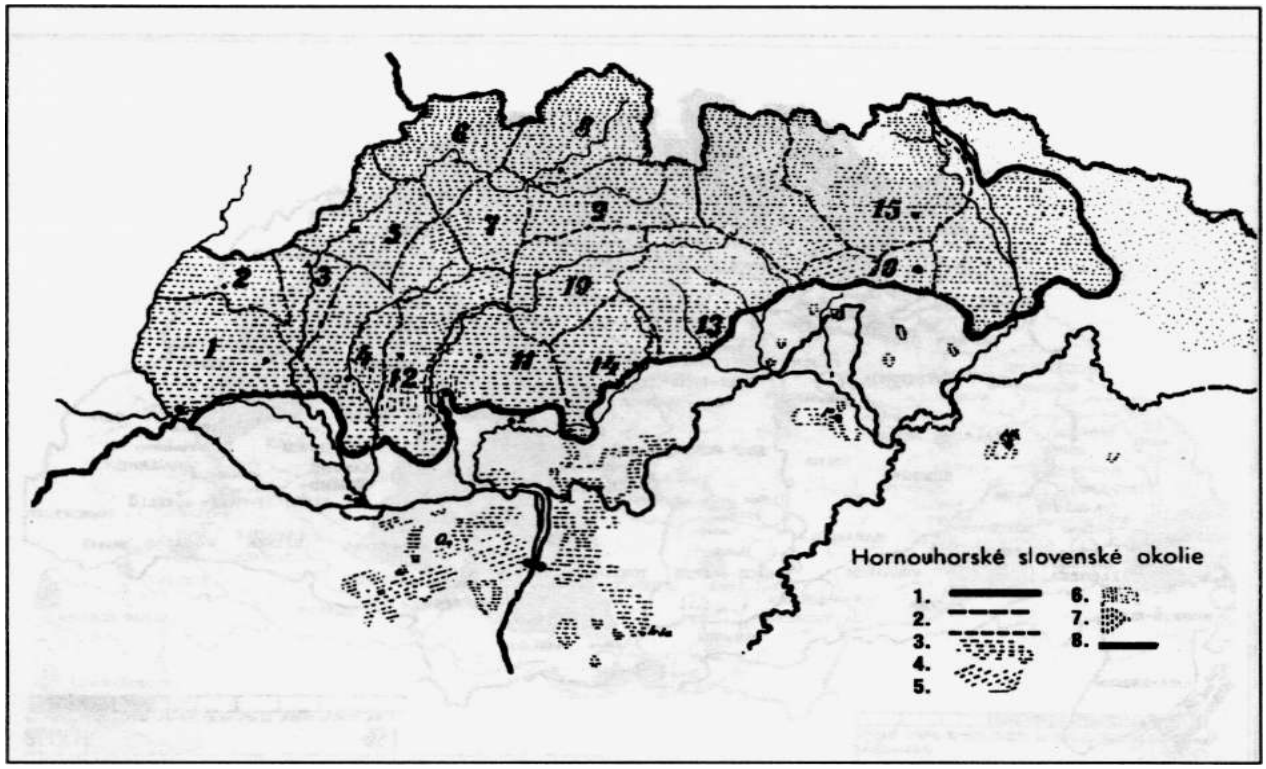

1. Szlovákia 1920. évi államhatárai (Szepes és Árva megye az 1938. évi határmódosításokkal), 2. a Bach-korszak pozsonyi és kassai kerületeinek határai, 3. a felső-magyarországi szlovák kerület járásainak (megyéinek) határai, 4. összefüggő szlovák településterület, 5. német településterület (a Szepes megyei részek kerülethez való tartozása rendezetlen maradt), 6. ruszin településterület, 7. magyar településterület, 8. szlovák–magyar nyelvhatár Czoernig 1856. évi nemzetiségi térképe alapján. A számok a következő járásokat jelölik: Nagyszombat (1), Szenic (2), Vágújhely (3), Nyitra (4), Trencsén (5), Zsolna (6), Turócszentmárton (7), Alsókubin (8), Liptószentmiklós (9), Besztercebánya (10), Bát (11), Aranyosmarót (12), Nagyőrce (13), Nógrád (14), Sároseperjes (15), Kassa (16). A fekete pontok a járási székhelyeket jelölik.

Hornouhorské slovenské okolie. 1. štátna hranica Slovenska z r. 1920, 2. hranice bratislavského a košického dištriktu z Bachovej éry, 3. hranice žúp Hornouhorského slovenského okolia, 4. súvislé slovenské osídlenie, 5. nemecké osídlenie (oblasť Spišskej župy zostala v súvislosti s jeho príslušnosťou k Okoliu nerozriešená), 6. rusínske osídlenie, 7. maďarské osídlenie, 8. etnická slovensko-maďarská hranica podľa národnostnej mapky K. v. Czoerniga z r. 1856. Arabské číslice značia okresy: Trnavský (1), Senický (2), Novomestský (3), Nitriansky (4), Trenčiansky (5), Žilinský (6), Turč.-sv.-martinský (7), Nižnokubínsky (8), Liptovskosvätomikulášsky (9), Banskobystrický (10), Bátovský (11), Zlatomoravský (12), Veľkorevúcky (13), Novohradský (14), Prešovský (14), Prešovský (15) a Košický (16). Čierne bodky vyznačujú sídla okresov.

2. sz. térkép / Mapa č. 2:
A szlovák anyanyelvűek aránya Magyarországon 1910-ben

Pomer obyvateľov so slovenskou materinskou rečou v Uhorsku v roku 1910

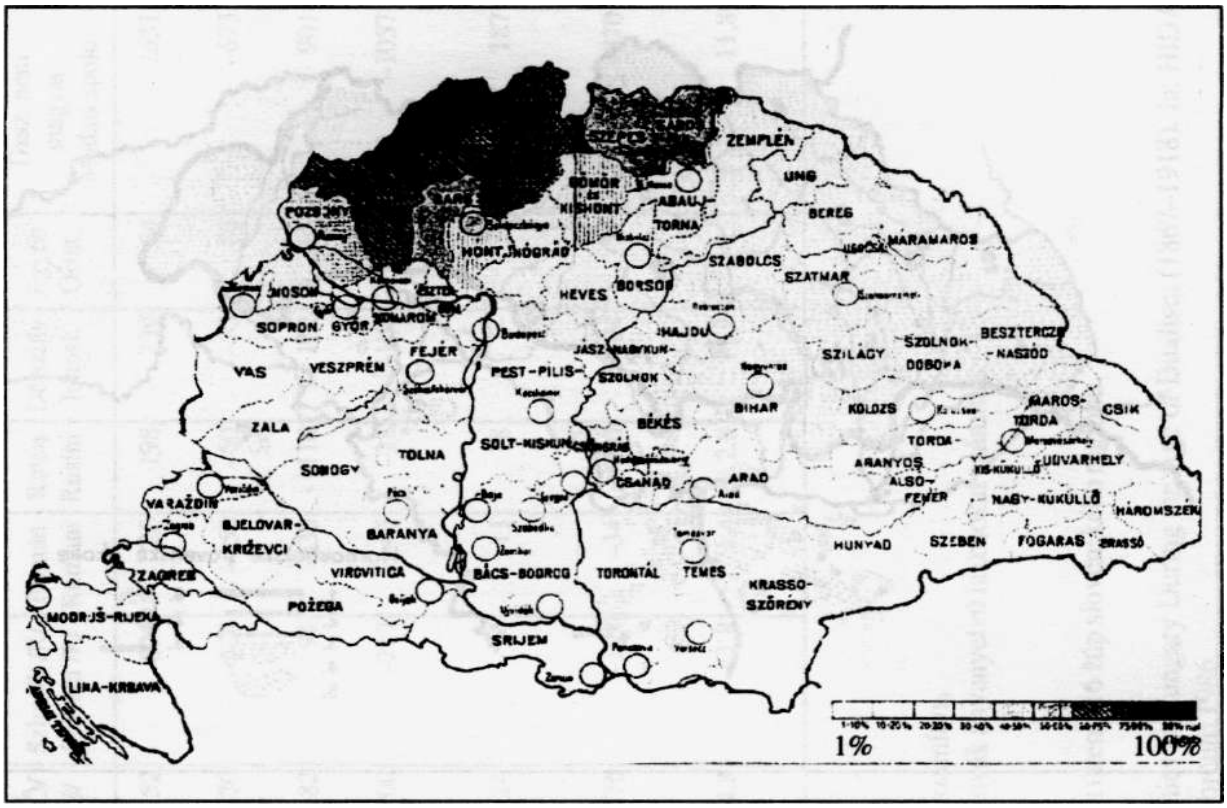

Forrás / Prameň: Magyar Statisztikai Közlemények (Uhorské štatistické vestníky). Új Sorozat. Zv. 64. Budapest 1920.

3. sz. térkép /Mapa č. 3:
Az iparban foglalkoztatottak aránya Magyarországon 1910-ben

Pomer pracujúcich v priemysle v Uhorsku v roku 1910

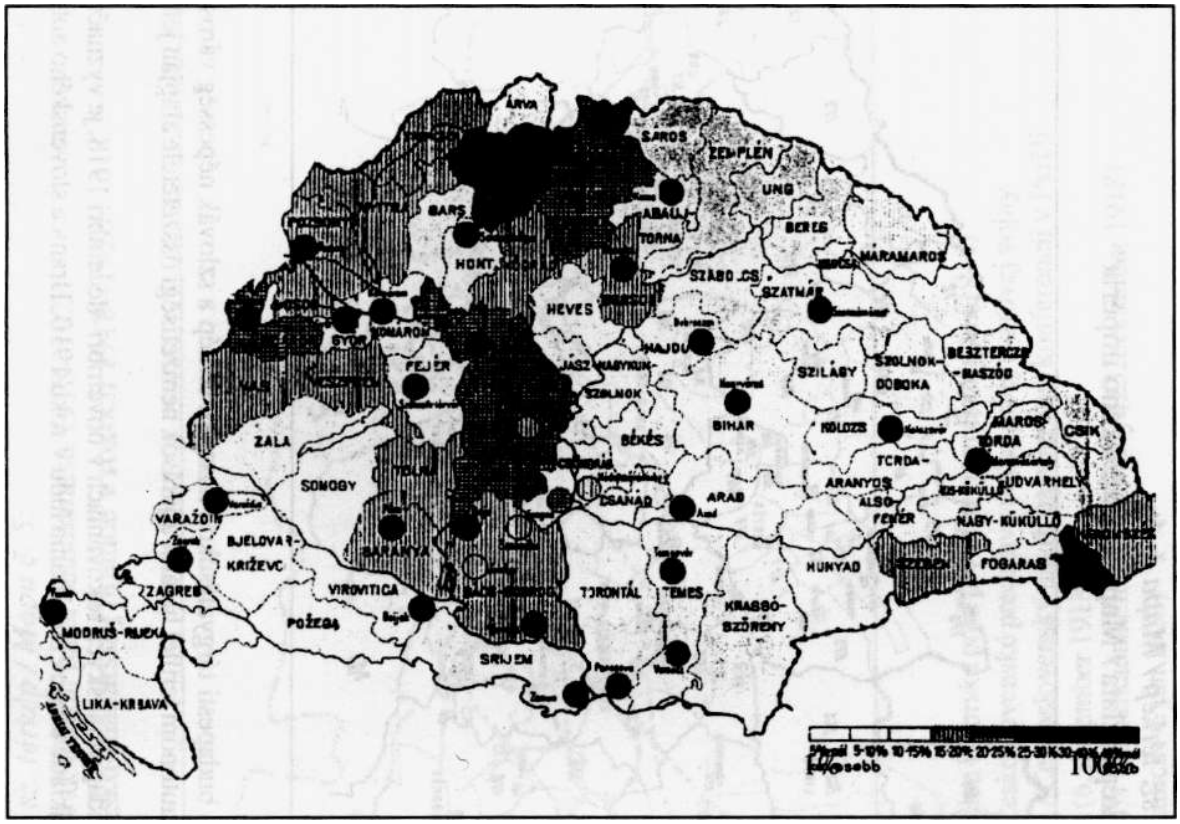

Forrás / Prameň: Magyar Statisztikai Közlemények (Uhorské štatistické vestníky). Új Sorozat. Zv. 64. Budapest 1920.

4. sz. térkép / Mapa č. 4
A „Tót Impérium” térképvázlata / Mapa „Slovenského impéria”

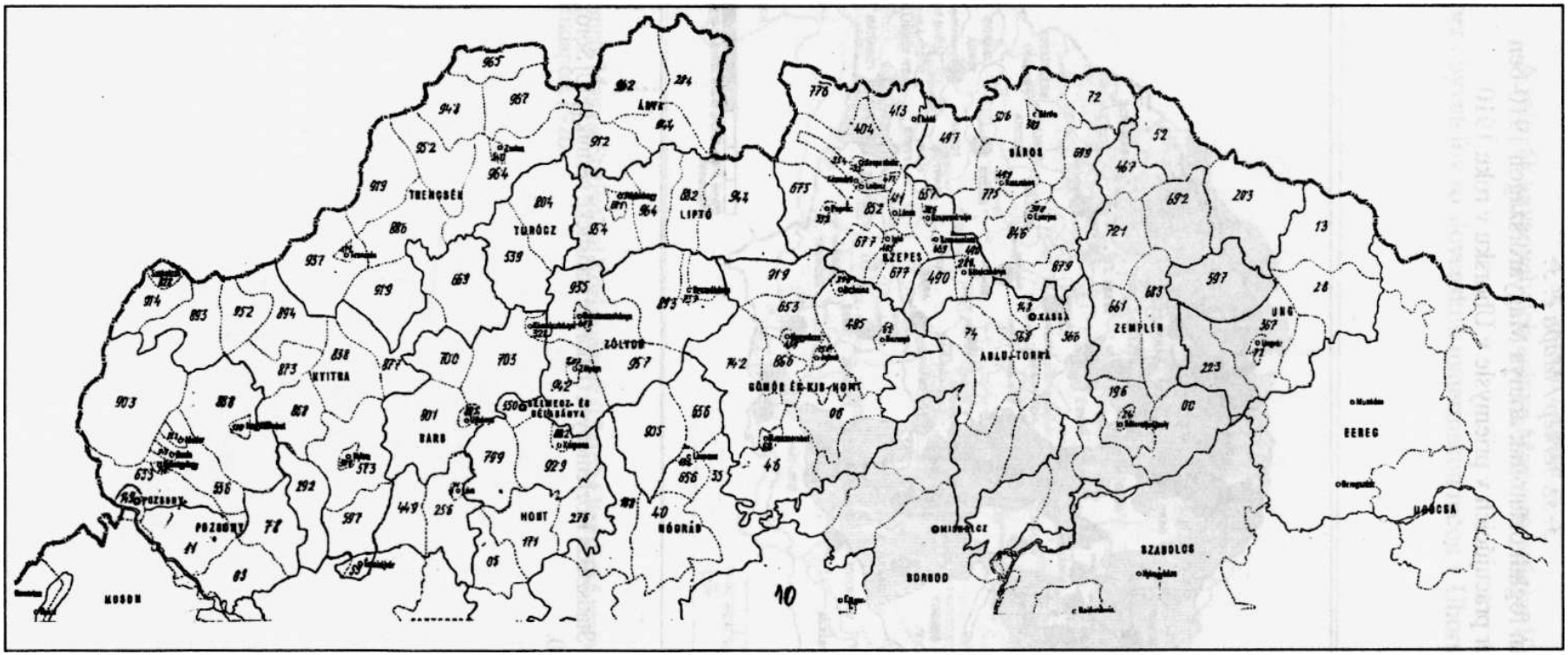

A „Tót Impérium” térképvázlata. Az 1918. novemberi–decemberi budapesti tárgyalásokon használt térkép a szlovák népesség városonkénti és járásonkénti százalékarányát az 1910. évi adatok szerint tünteti fel és a szlovák autonóm terület határát a járások nemzetiségi összetétele alapján jelölte ki.

Mapa „Slovenského impéria.” Na mape, ktorá bola používaná na budapeštianskych rokovaniach v novembri–decembri 1918, je vyznačený percentuálny pomer slovenského obyvateľstva v jednotlivých mestách a okresoch na základe údajov zo sčítania ľudu v roku 1910. Hranica slovenského autonómneho územia je na mape zakreslená na základe národnostného zloženia okresov.

5. *sz. térkép / Mapa č. 5:*
A magyar–csehslovák állami határ kialakulása 1918–1920
Vytvorenie československo–maďarskej hranice v rokoch 1918–1920

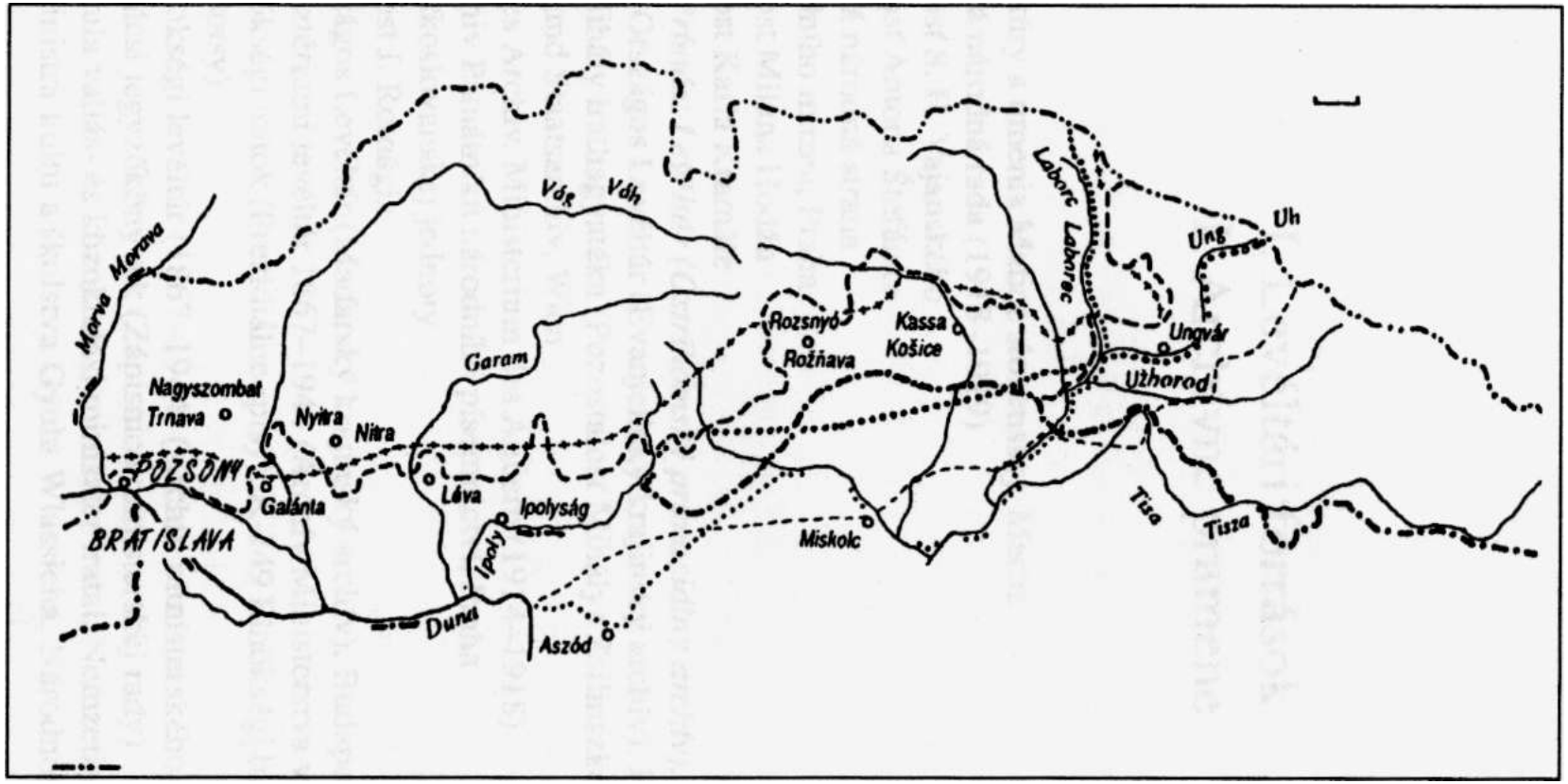

. . . . .	Csehszlovák elképzelések a világháború alatt / Hranice Uhorska pred prvou svetovou vojnou (1914)
– – – – – –	Csehszlovák javaslat a párizsi békekonferenciára / Československé predstavy počas prvej svetovej vojny
– – – – –	Jászi által felajánlott Tót Impérium déli határvonalai / Československý návrh na mierovej konferencii v Paríži
+ + + + + +	A Hodža-vonal (1918. december 6.) / Hodžova línia (6. december 1918)
• • • • • •	Az Antant demarkációs vonala (1918. december 23.) / Demarkačná línia Trojdohody (23. december 1918)
– . – . – . – .	Trianoni határvonal (1920. június 4) / Trianonská hranica (4. jún 1920)